

29



MINISTERO DELLE FINANZE
DIREZIONE GENERALE DEL CATASTO E DEI SERVIZI TECNICI ERARIALI

ACCERTAMENTO GENERALE DELLA PROPRIETA' IMMOBILIARE URBANA

(R. DECRETO LEGGE 13 APRILE 1939 - XVII N.652)

Planimetria degli immobili urbani denunciati con la Scheda N. 10868599

Comune **GENOVA** Ditta " **Comune di Genova**

Via **AGOSTINO BERTANI N. 3** ⁽¹⁾ Segnare cognome, nome, paternità del solo primo intestatario

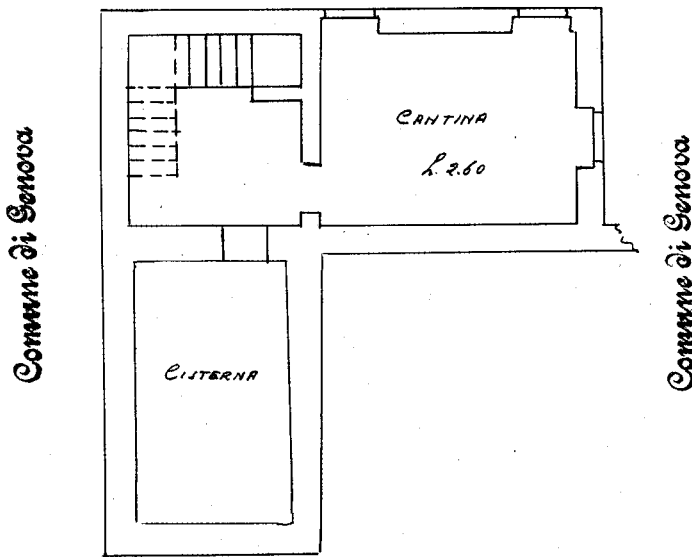
N. 1

15092/29

ACCERTAMENTO GENERALE DELLA PROPRIETA' IMMOBILIARE URBANA
(R.D.L. 13 aprile 1939 - XVII, n. 652)
COMUNE
di GENOVA
Talloncino di riscontro DELLA
SCHEDA NUMERO
10868599

P. FONDI - INTERRATO

Comune di Genova



Comune di Genova

ORIENTAMENTO



SCALA di 1:100

Compilata da:

DICHIARANTE
(Titolo, nome e cognome del Tecnico)

Iscritto all'Albo de
della Provincia di **IL VICE PODESTA**

Data **21 GEN. 1949** Anno 1949

Firma

Catasto dei Fabbricati - Situazione al 08/05/2018 - Comune di GENOVA/Q (D969) - < Sez. Urb.: GEA - Foglio: 101 - Particella: 75 - Subalterno: 0 >
VIA AGOSTINO BERTANI n. 3 piano: T-1-2;

Ultima planimetria in atti



MINISTERO DELLE FINANZE
DIREZIONE GENERALE DEL CATASTO E DEI SERVIZI TECNICI ERARIALI

ACCERTAMENTO GENERALE DELLA PROPRIETA' IMMOBILIARE URBANA

(R. DECRETO LEGGE 15 APRILE 1939 XVII N°652)

Planimetria degli immobili urbani denunciati con la Scheda N° 10868599

Comune: GENOVA Ditta: Comune di Genova

Via AGOSTINO BERTANI N°32

*** Segnare cognome, nome, paternità del solo primo intestatario

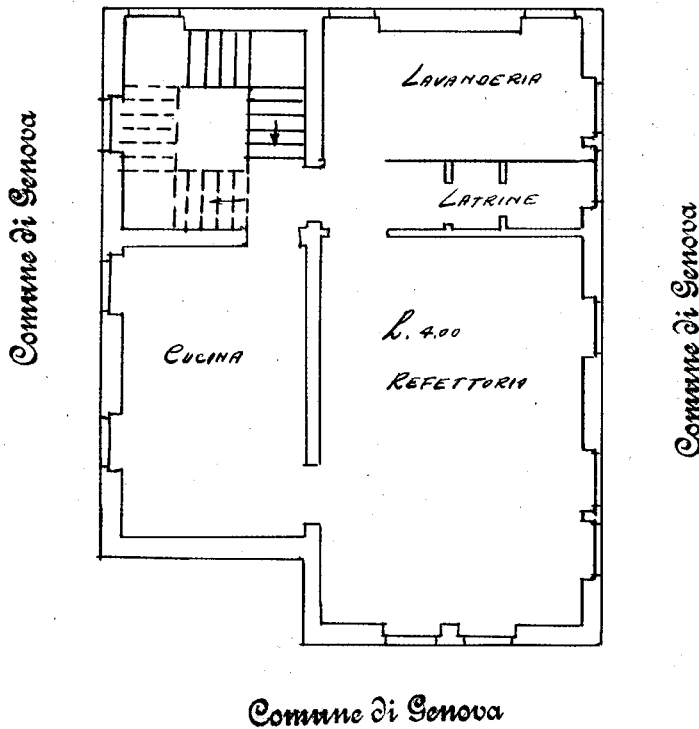
SPAZIO
ove va incollato il
TALLONCINO di RISCONTRO
DELLA SCHEDA
con la quale
si denunciano
gli immobili

N°2

13092/29
0

P. TERRENO

Comune di Genova



ORIENTAMENTO



SCALA di 1: 100

Compilata da:
DICHIARANTE

(Titolo, nome e cognome del Tecnico)

Iscritto all'Albo de
della Provincia di IL VICE PODESTA

Data 21 GEN 1949

Firma V. G.

Ultima planimetria in atti

Catasto dei Fabbricati - Situazione al 08/05/2018 - Comune di GENOVA/Q (D969) - < Sez. Urb.: GEA - Foglio: 101 - Particella: 75 - Subalterno: 0 >
Via AGOSTINO BERTANI n. 3 piano: T-1-2;



MINISTERO DELLE FINANZE
DIREZIONE GENERALE DEL CATASTO E DEI SERVIZI TECNICI ERARIALI

ACCERTAMENTO GENERALE DELLA PROPRIETA' IMMOBILIARE URBANA
(R. DECRETO LEGGE 13 APRILE 1939 XVII N°652)

Planimetria degli immobili urbani denunciati con la Scheda N° 10868599

Comune GENOVA Ditta " Comune di Genova

Via AGOSTINO BERTANI N°32 *) Segnare cognome, nome, paternità del solo primo intestatario

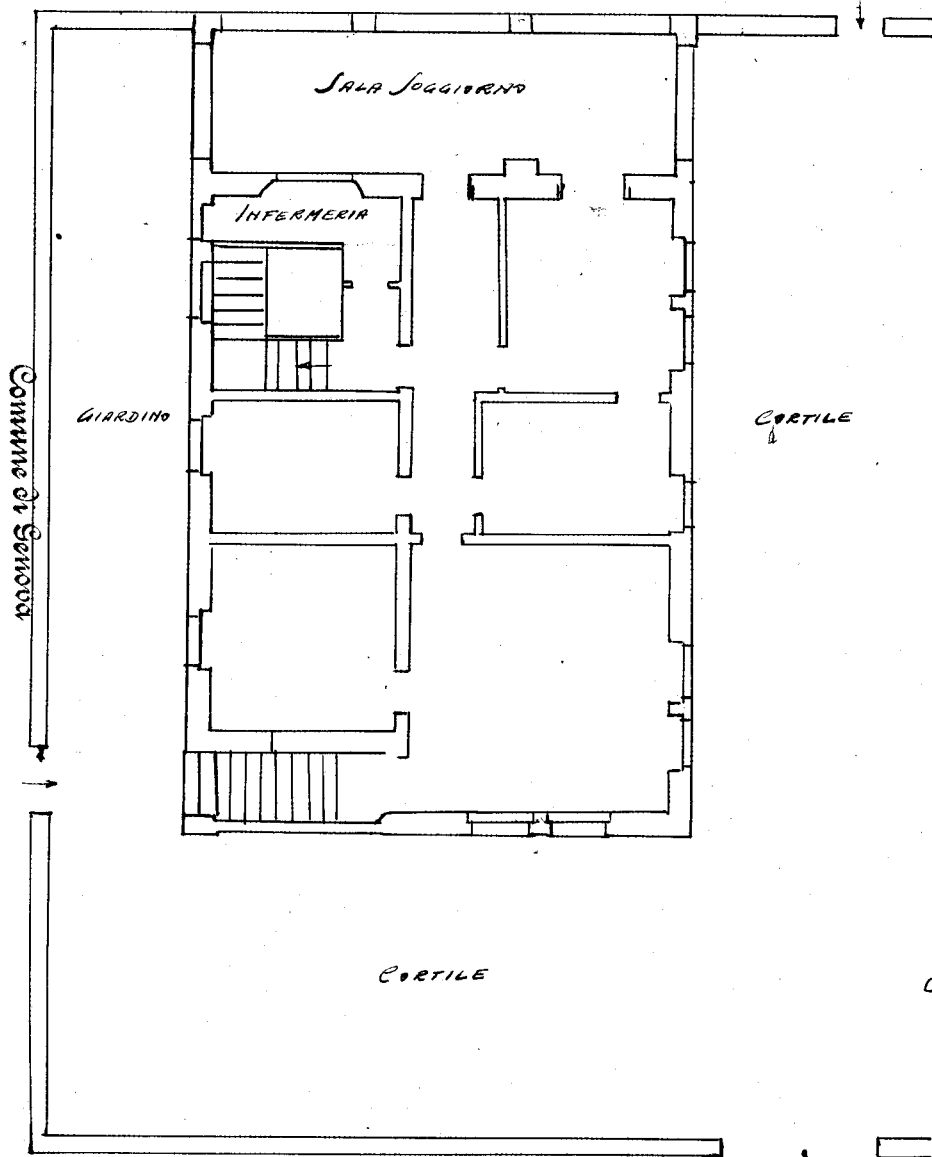
N°3.

13092/29

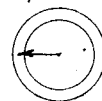
PIANO I

Comune di Genova

SPAZIO
ove va incollato il
TALLONCINO di RISCONTRO
DELLA SCHEDA
con la quale
si denunciano
gli immobili



ORIENTAMENTO



SCALA di 1:100

Compilata da:
DICHIARANTE

(Titolo, nome e cognome del Tecnico)

Iscritto all'Albo de
della Provincia di **IL VICE PODESTA'**

Data **21 GEN. 1948**
Anno XVIII

Firma

Catasto dei Fabbricati - Situazione al 08/05/2018 - Comune di GENOVA/Q (D969) - < Sez. Urb.: GEA - Foglio: 101 - Particella: 75 - Subalterno: 0 >
VIA AGOSTINO BERTANI n. 3 piano: T-1-2;

Ultima planimetria in atti